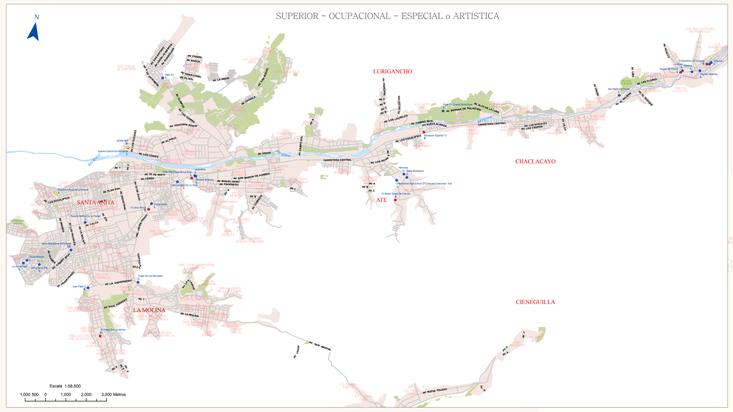

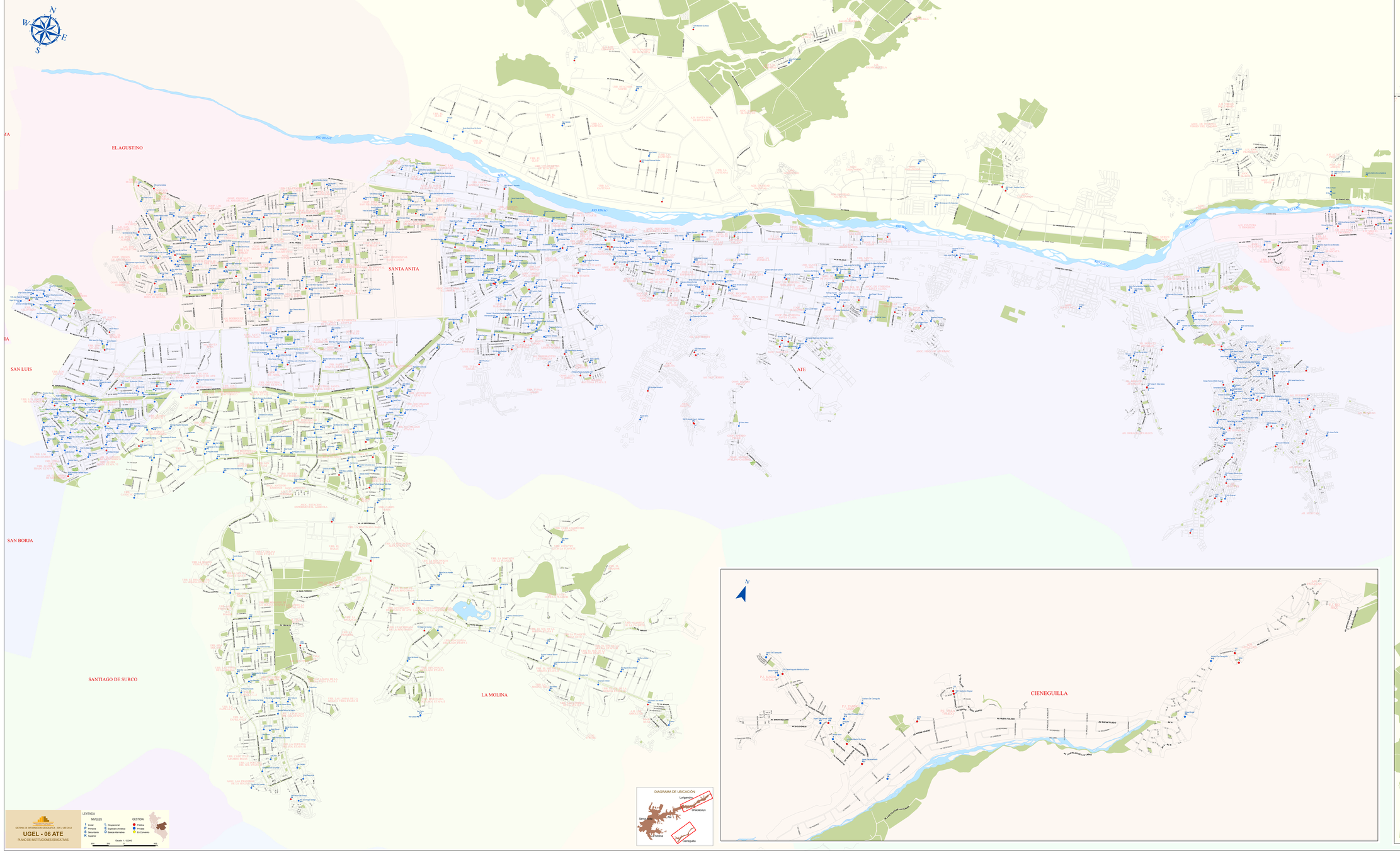

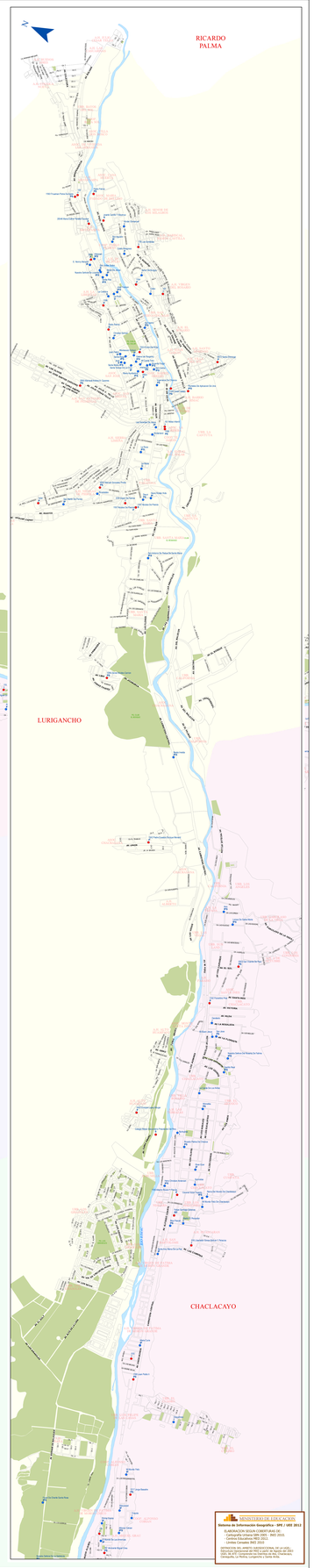

MINISTERIO DE EDUCACIÓN
SISTEMA DE INFORMACIÓN GEOGRÁFICA - SIG / UEE 2012

UGEL - 06 ATE

PLANO DE INSTITUCIONES EDUCATIVAS

LEYENDA

NIVELES
- I Inicial
- P Primaria
- S Secundaria
- K Superior
- L Ocupacional
- E Especial-Artística
- D Básica Alternativa

GESTION
- Pública
- Privada
- En Convenio

Escala: 1:10.000

MINISTERIO DE EDUCACIÓN
Sistema de Información Geográfica - SIG / UEE 2012

ELABORACIÓN SEGÚN CONSTANCIA DE:
- Cartografía urbana 1995 1999 - 2002 2010
- Centros Educativos PRO 2013
- Centros Poblados INEI 2012

ESTIMADOS DEL AMBITO JURISDICCIONAL DE LA UGEL:
Información Generada en PRO a partir de Tarjeta de Data Entrada Por Encuesta Y Ficha Catastral Del Ambiente Geográfico, La Revisa Jurisprudencia Guale Bolay.